
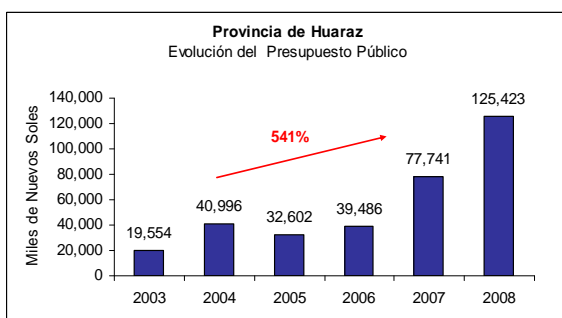


Huaraz

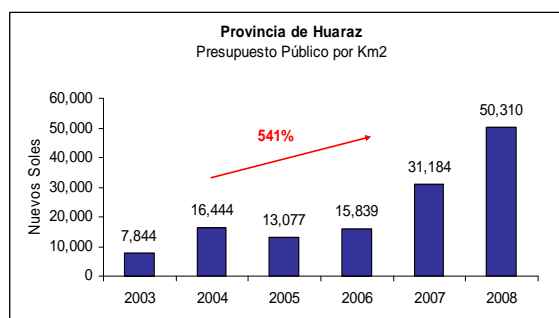
Provincia de Huaraz		
	Fecha de Creación	25 de Julio de 1857
	Área	2,493 Km ²
	Número de Municipalidades	12
	Presupuesto 2008	S/. 125,423,037
	Población	4,079 habitantes
	IDH	0.496
	Ingreso per Cápita	S/. 243

De acuerdo con la Ley de Presupuesto del Sector Público para el año fiscal 2008, Ley N° 29142, el presupuesto público asignado a la provincia de Huaraz (esto es a la municipalidad provincial y municipalidades distritales) asciende a S/.125,423,037.

La Municipalidad Distrital de Independencia, recibirá el mayor presupuesto entre todas las municipalidades de Huaraz, siendo este de S/. 47,805,033. Dicho monto representa el 38% del presupuesto total asignado las municipalidades provinciales y distritales de la Provincia de Huaraz.





Fuente: MEF
Elaboración: CAD Ciudadanos al Día

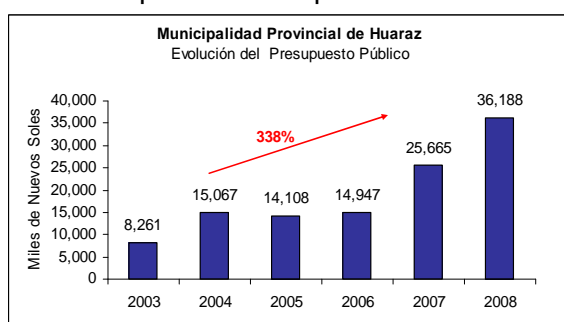


Fuente: MEF
Elaboración: CAD Ciudadanos al Día

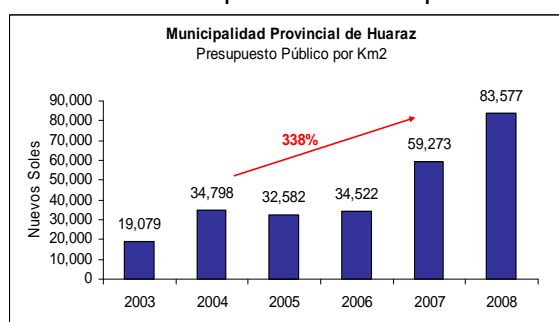
Municipalidad Provincial de Huaraz

Municipalidad Provincial de Huaraz	
	Fecha de Creación Epoca Indep. Altitud 3,052 m.s.n.m. Área 433 Km ² Presupuesto 2008 S/. 36,188,008 Distrito clasificado como Urbana
	 Población 52,592 habitantes IDH 0.607 Ingreso per Cápita S/. 304

Desde el año 2003 hasta el 2008 el Presupuesto Público asignado a la Municipalidad Provincial de Huaraz ha aumentado en 338%. El mismo patrón de crecimiento que se observa para el Presupuesto Público se observa en el Presupuesto Público por Km².





Fuente: MEF
Elaboración: CAD Ciudadanos al Día

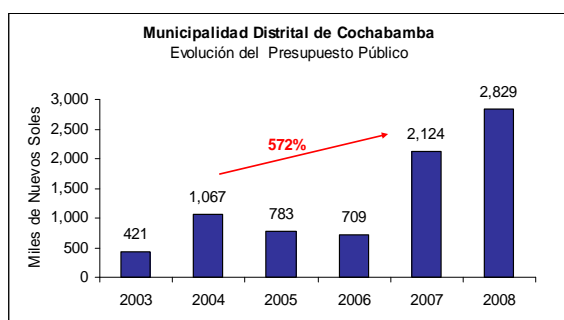


Fuente: MEF
Elaboración: CAD Ciudadanos al Día

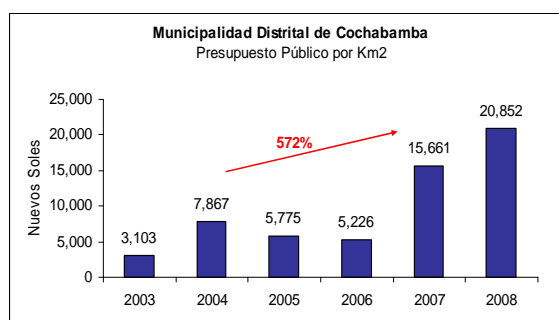
Municipalidad Distrital de Cochabamba

Municipalidad Distrital de Cochabamba	
	Fecha de Creación 30 de Setiembre de 1943 Altitud 2,105 m.s.n.m. Área 136 Km ² Presupuesto 2008 S/. 2,828,515 Distrito clasificado como Rural
	 Población 2,051 habitantes IDH 0.549 Ingreso per Cápita S/. 244

Desde el año 2003 hasta el 2008 el Presupuesto Público asignado a la Municipalidad Distrital de Cochabamba ha aumentado en 572%. El mismo patrón de crecimiento que se observa para el Presupuesto Público se observa en el Presupuesto Público por Km².





Fuente: MEF
Elaboración: CAD Ciudadanos al Día

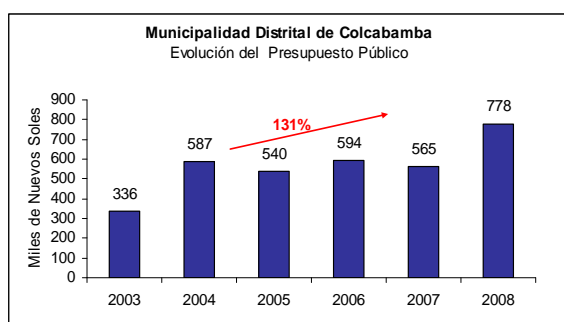


Fuente: MEF
Elaboración: CAD Ciudadanos al Día

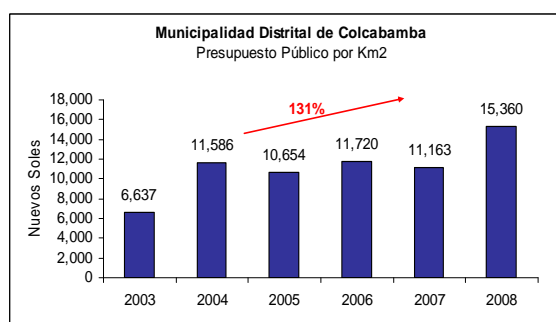
Municipalidad Distrital de Colcabamba

Municipalidad Distrital de Colcabamba		
	Fecha de Creación	31 de Octubre de 1941
	Altitud	3,136 m.s.n.m.
	Área	51 Km ²
	Presupuesto 2008	S/. 777,974
	Distrito clasificado como	Rural
	Población	270 habitantes
	IDH	0.577
	Ingreso per Cápita	S/. 243

Desde el año 2003 hasta el 2008 el Presupuesto Público asignado a la Municipalidad Distrital de Colcabamba ha aumentado en 131%. El mismo patrón de crecimiento que se observa para el Presupuesto Público se observa en el Presupuesto Público por Km².





Fuente: MEF
Elaboración: CAD Ciudadanos al Día

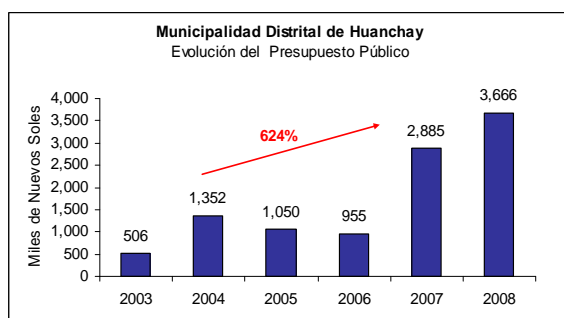


Fuente: MEF
Elaboración: CAD Ciudadanos al Día

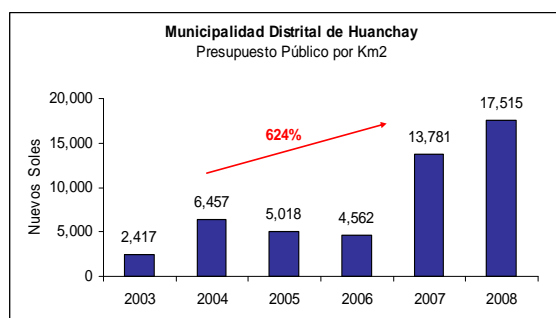
Municipalidad Distrital de Huanchay

Municipalidad Distrital de Huanchay		
	Fecha de Creación	16 de Octubre de 1933
	Altitud	2,591 m.s.n.m.
	Área	209 Km ²
	Presupuesto 2008	S/. 3,666,495
	Distrito clasificado como	Rural
	Población	3,144 habitantes
	IDH	0.575
	Ingreso per Cápita	S/. 230

Desde el año 2003 hasta el 2008 el Presupuesto Público asignado a la Municipalidad Distrital de Huanchay ha aumentado en 624%. El mismo patrón de crecimiento que se observa para el Presupuesto Público se observa en el Presupuesto Público por Km².





Fuente: MEF
Elaboración: CAD Ciudadanos al Día

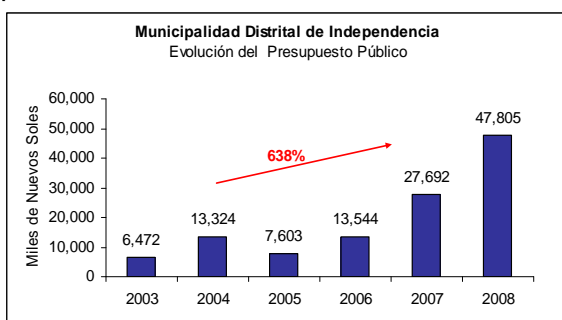


Fuente: MEF
Elaboración: CAD Ciudadanos al Día

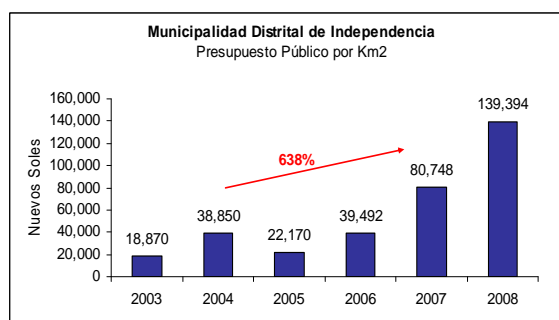
Municipalidad Distrital de Independencia

Municipalidad Distrital de Independencia	
	Fecha de Creación 16 de Noviembre de 1992 Altitud 3,038 m.s.n.m. Área 343 Km ² Presupuesto 2008 S/. 47,805,033 Distrito clasificado como Urbana
	 Población 61,705 habitantes IDH 0.590 Ingreso per Cápita S/. 278

Desde el año 2003 hasta el 2008 el Presupuesto Público asignado a la Municipalidad Distrital de Independencia ha aumentado en 638%. El mismo patrón de crecimiento que se observa para el Presupuesto Público se observa en el Presupuesto Público por Km².





Fuente: MEF
Elaboración: CAD Ciudadanos al Día

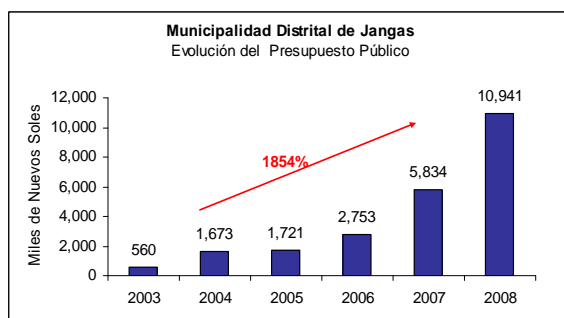


Fuente: MEF
Elaboración: CAD Ciudadanos al Día

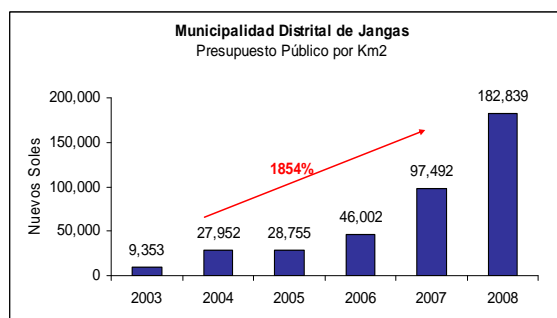
Municipalidad Distrital de Jangas

Municipalidad Distrital de Jangas	
	Fecha de Creación 25 de Julio de 1857 Altitud 2,825 m.s.n.m. Área 60 Km ² Presupuesto 2008 S/. 10,941,089 Distrito clasificado como Rural
	 Población 4,345 habitantes IDH 0.519 Ingreso per Cápita S/. 246

Desde el año 2003 hasta el 2008 el Presupuesto Público asignado a la Municipalidad Distrital de Jangas ha aumentado en 1854%. El mismo patrón de crecimiento que se observa para el Presupuesto Público se observa en el Presupuesto Público por Km².





Fuente: MEF
Elaboración: CAD Ciudadanos al Día

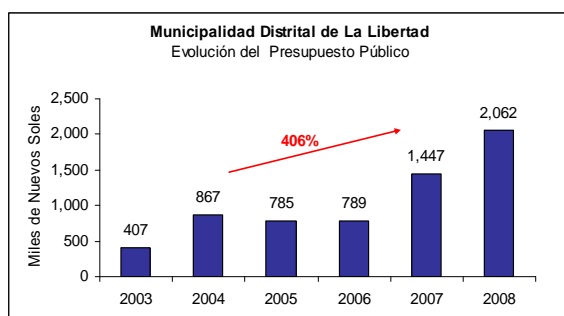


Fuente: MEF
Elaboración: CAD Ciudadanos al Día

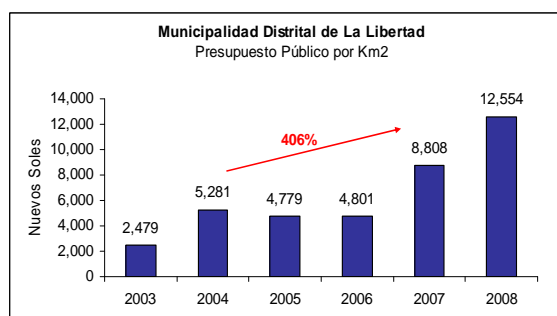
Municipalidad Distrital de La Libertad

Municipalidad Distrital de La Libertad	
	Fecha de Creación 11 de Noviembre de 1907 Altitud 3,300 m.s.n.m Área 164 Km ² Presupuesto 2008 S/. 2,062,072 Distrito clasificado como Rural
	 Población 1,359 habitantes IDH 0.564 Ingreso per Cápita S/. 250

Desde el año 2003 hasta el 2008 el Presupuesto Público asignado a la Municipalidad Distrital de La Libertad ha aumentado en 406%. El mismo patrón de crecimiento que se observa para el Presupuesto Público se observa en el Presupuesto Público por Km².





Fuente: MEF
Elaboración: CAD Ciudadanos al Día

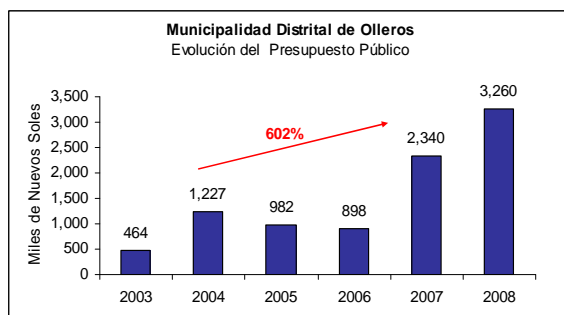


Fuente: MEF
Elaboración: CAD Ciudadanos al Día

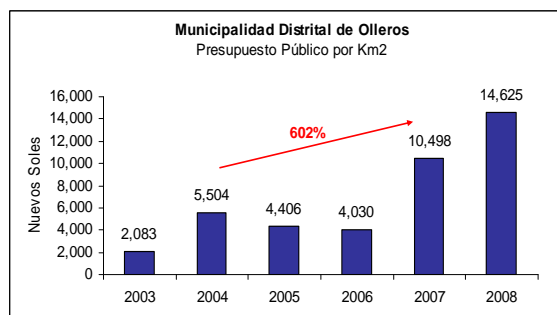
Municipalidad Distrital de Olleros

Municipalidad Distrital de Olleros	
	Fecha de Creación 16 de Octubre de 1933 Altitud 3,425 m.s.n.m. Área 223 Km ² Presupuesto 2008 S/. 3,260,136 Distrito clasificado como Rural
	 Población 2,761 habitantes IDH 0.541 Ingreso per Cápita S/. 250

Desde el año 2003 hasta el 2008 el Presupuesto Público asignado a la Municipalidad Distrital de Olleros ha aumentado en 602%. El mismo patrón de crecimiento que se observa para el Presupuesto Público se observa en el Presupuesto Público por Km².





Fuente: MEF
Elaboración: CAD Ciudadanos al Día

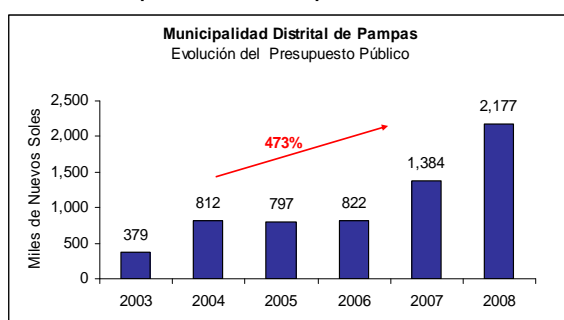


Fuente: MEF
Elaboración: CAD Ciudadanos al Día

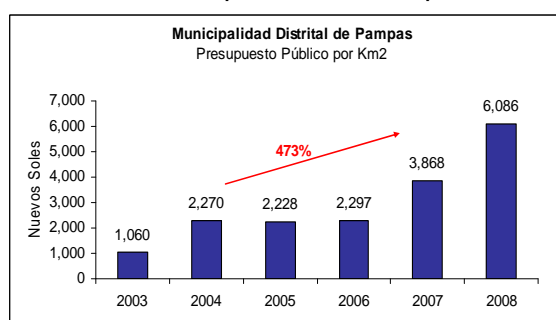
Municipalidad Distrital de Pampas

Municipalidad Distrital de Pampas		
	Fecha de Creación	Epoca Indep.
	Altitud	3,699 m.s.n.m.
	Área	358 Km ²
	Presupuesto 2008	S/. 2,177,460
	Distrito clasificado como	Rural
	Población	1,451 habitantes
	IDH	0.589
	Ingreso per Cápita	S/. 258

Desde el año 2003 hasta el 2008 el Presupuesto Público asignado a la Municipalidad Distrital de Pampas ha aumentado en 473%. El mismo patrón de crecimiento que se observa para el Presupuesto Público se observa en el Presupuesto Público por Km².





Fuente: MEF
Elaboración: CAD Ciudadanos al Día

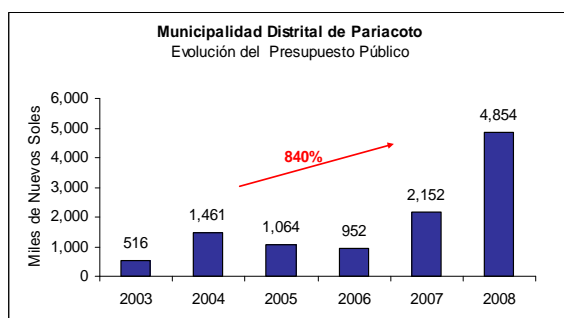


Fuente: MEF
Elaboración: CAD Ciudadanos al Día

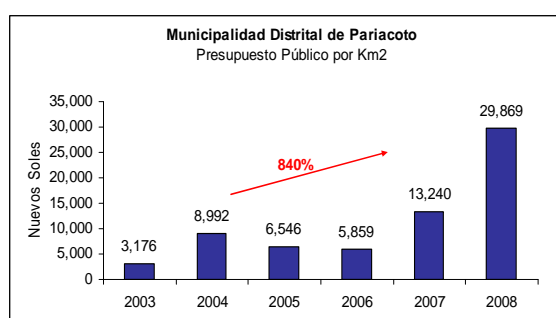
Municipalidad Distrital de Pariacoto

Municipalidad Distrital de Pariacoto		
	Fecha de Creación	2 de Enero de 1857
	Altitud	1,239 m.s.n.m.
	Área	163 Km ²
	Presupuesto 2008	S/. 4,853,747
	Distrito clasificado como	Rural
	Población	4,248 habitantes
	IDH	0.541
	Ingreso per Cápita	S/. 242

Desde el año 2003 hasta el 2008 el Presupuesto Público asignado a la Municipalidad Distrital de Pariacoto ha aumentado en 840%. El mismo patrón de crecimiento que se observa para el Presupuesto Público se observa en el Presupuesto Público por Km².





Fuente: MEF
Elaboración: CAD Ciudadanos al Día

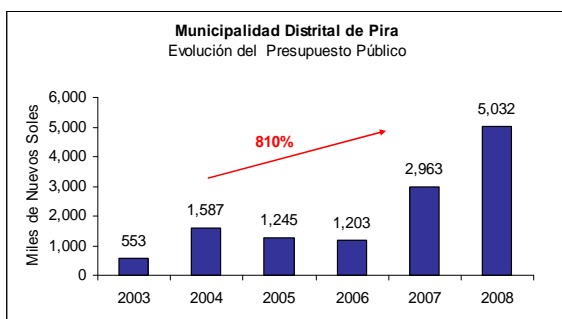


Fuente: MEF
Elaboración: CAD Ciudadanos al Día

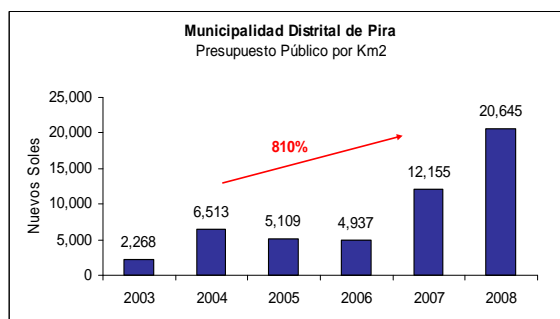
Municipalidad Distrital de Pira

Municipalidad Distrital de Pira		
	Fecha de Creación	19 de Noviembre de 1917
	Altitud	3,570 m.s.n.m.
	Área	244 Km ²
	Presupuesto 2008	S/. 5,031,832
	Distrito clasificado como	Rural
	Población	3,989 habitantes
	IDH	0.523
	Ingreso per Cápita	S/. 239

Desde el año 2003 hasta el 2008 el Presupuesto Público asignado a la Municipalidad Distrital de Pira ha aumentado en 810%. El mismo patrón de crecimiento que se observa para el Presupuesto Público se observa en el Presupuesto Público por Km².





Fuente: MEF
Elaboración: CAD Ciudadanos al Día

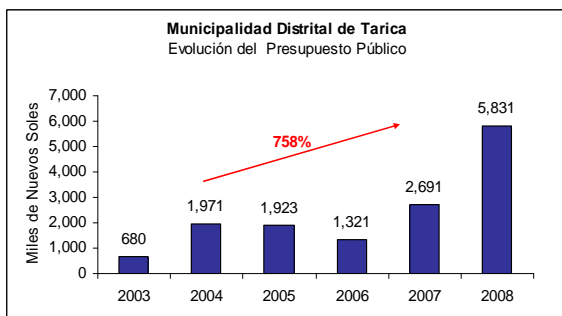


Fuente: MEF
Elaboración: CAD Ciudadanos al Día

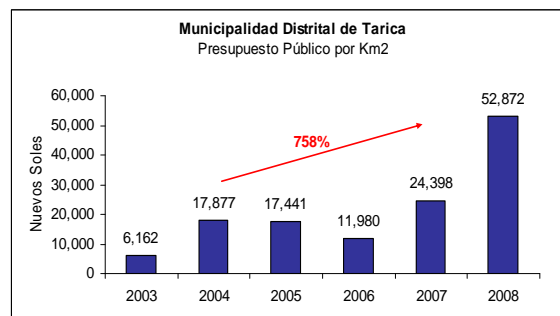
Municipalidad Distrital de Tarica

Municipalidad Distrital de Tarica		
	Fecha de Creación	2 de Febrero de 1956
	Altitud	2,802 m.s.n.m.
	Área	110 Km ²
	Presupuesto 2008	S/. 5,830,676
	Distrito clasificado como	Rural
	Población	5,500 habitantes
	IDH	0.535
	Ingreso per Cápita	S/. 244

Desde el año 2003 hasta el 2008 el Presupuesto Público asignado a la Municipalidad Distrital de Tarica ha aumentado en 758%. El mismo patrón de crecimiento que se observa para el Presupuesto Público se observa en el Presupuesto Público por Km².




Fuente: MEF
Elaboración: CAD Ciudadanos al Día



Fuente: MEF
Elaboración: CAD Ciudadanos al Día

Presupuesto Público asignado a las municipalidades distritales y provinciales de la Provincia de Huaraz

 Evolución del Presupuesto Público asignado a la Provincia de Huaraz 2003-2008						
(montos en nuevos soles)						
Municipalidad	2003	2004	2005	2006	2007	2008
Provincia de Huaraz	19,554,469	40,995,673	32,601,634	39,486,481	77,741,350	125,423,037
Municipalidad Provincial de Huaraz	8,260,900	15,067,275	14,107,606	14,947,478	25,664,521	36,188,008
Municipalidad Distrital de Cochabamba	420,880	1,067,119	783,333	708,894	2,124,375	2,828,515
Municipalidad Distrital de Colcabamba	336,171	586,853	539,640	593,607	565,392	777,974
Municipalidad Distrital de Huanchay	506,028	1,351,693	1,050,476	954,918	2,884,964	3,666,495
Municipalidad Distrital de Independencia	6,471,545	13,323,548	7,603,203	13,543,614	27,692,488	47,805,033
Municipalidad Distrital de Jangas	559,660	1,672,654	1,720,725	2,752,765	5,833,929	10,941,089
Municipalidad Distrital de La Libertad	407,190	867,453	784,999	788,601	1,446,729	2,062,072
Municipalidad Distrital de Olleros	464,365	1,226,797	982,132	898,259	2,340,150	3,260,136
Municipalidad Distrital de Pampas	379,355	812,313	797,066	821,735	1,384,116	2,177,460
Municipalidad Distrital de Pariacoto	516,141	1,461,166	1,063,742	952,104	2,151,524	4,853,747
Municipalidad Distrital de Pira	552,726	1,587,354	1,245,279	1,203,351	2,962,537	5,031,832
Municipalidad Distrital de Tarica	679,508	1,971,448	1,923,433	1,321,155	2,690,625	5,830,676

Fuente: MEF Dirección Nacional de Presupuesto Público. Datos del 2000 al 2008, Ley del Presupuesto.
Elaboración: CAD Ciudadanos al Día