

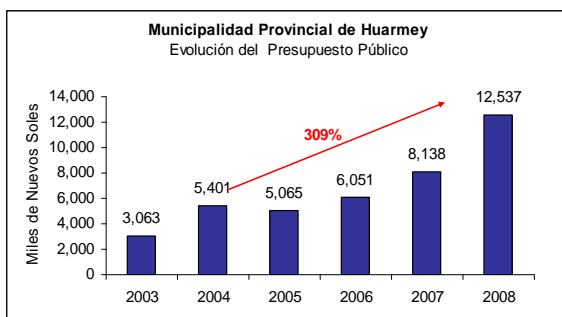


Huarmey

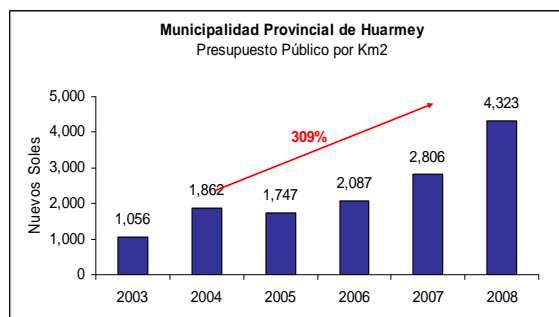
Provincia de Huarmey	
	Fecha de Creación 20 de Diciembre de 1984 Área 3,909 Km ² Número de Municipalidades 5 Presupuesto 2008 S/. 22,176,169
	 Población 1,357 habitantes IDH 0.531 Ingreso per Cápita S/. 264

De acuerdo con la Ley de Presupuesto del Sector Público para el año fiscal 2008, Ley N° 29142, el presupuesto público asignado a la provincia de Huarmey (esto es a la municipalidad provincial y municipalidades distritales) asciende a S/22,176,169.

La Municipalidad Provincial de Huarmey, recibirá el mayor presupuesto entre todas las municipalidades de Huarmey, siendo este de S/12,537,090. Dicho monto representa el 56% del presupuesto total asignado las municipalidades provinciales y distritales de la Provincia de Huarmey.





Fuente: MEF
Elaboración: CAD Ciudadanos al Día

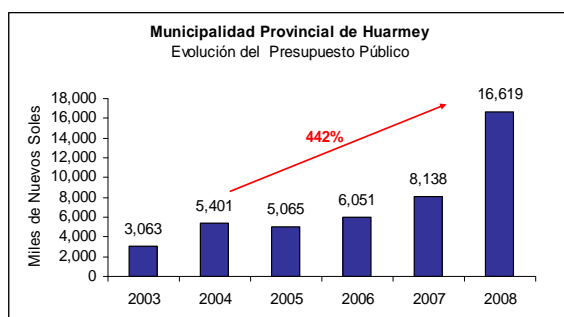


Fuente: MEF
Elaboración: CAD Ciudadanos al Día

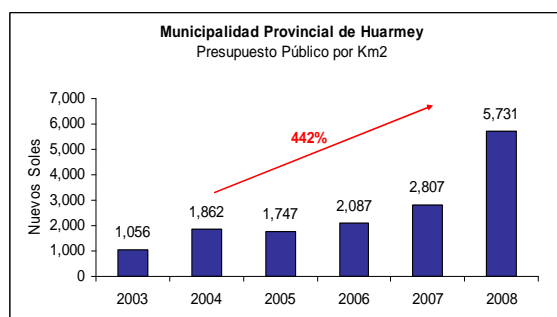
Municipalidad Provincial de Huarney

Municipalidad Provincial de Huarney		
	Fecha de Creación	Epoca Indep.
	Altitud	7 m.s.n.m.
	Área	2,900 Km ²
	Presupuesto 2008	S/. 16,618,770
	Distrito clasificado como	Urbana
	Población	20,775 habitantes
	IDH	0.612
	Ingreso per Cápita	S/. 293

Desde el año 2003 hasta el 2008 el Presupuesto Público asignado a la Municipalidad Provincial de Huarney ha aumentado en 442%. El mismo patrón de crecimiento que se observa para el Presupuesto Público se observa en el Presupuesto Público por Km².





Fuente: MEF
Elaboración: CAD Ciudadanos al Día

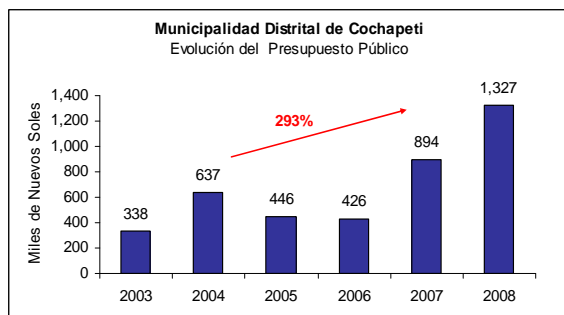


Fuente: MEF
Elaboración: CAD Ciudadanos al Día

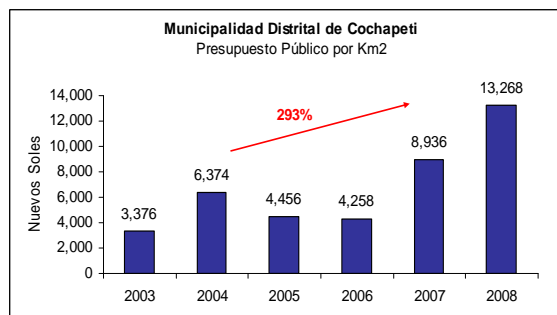
Municipalidad Distrital de Cochapeti

Municipalidad Distrital de Cochapeti		
	Fecha de Creación	5 de Marzo de 1936
	Altitud	3,498 m.s.n.m.
	Área	100 Km ²
	Presupuesto 2008	S/. 1,327,107
	Distrito clasificado como	Rural
	Población	957 habitantes
	IDH	0.564
	Ingreso per Cápita	S/. 251

Desde el año 2003 hasta el 2008 el Presupuesto Público asignado a la Municipalidad Distrital de Cochapeti ha aumentado en 293%. El mismo patrón de crecimiento que se observa para el Presupuesto Público se observa en el Presupuesto Público por Km².





Fuente: MEF
Elaboración: CAD Ciudadanos al Día

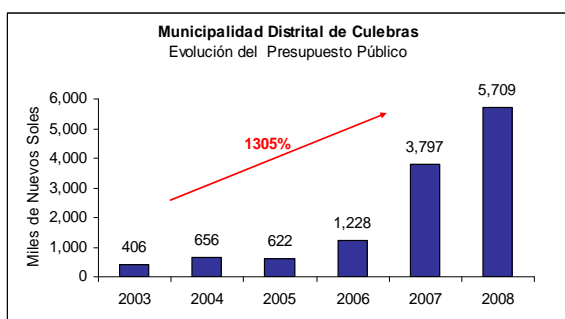


Fuente: MEF
Elaboración: CAD Ciudadanos al Día

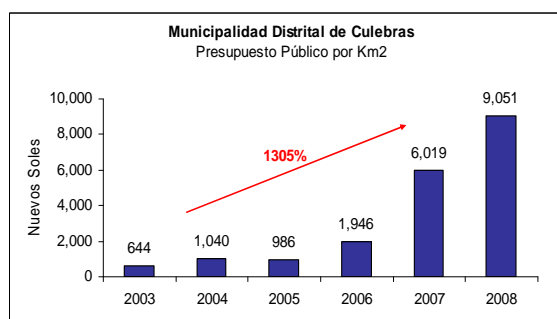
Municipalidad Distrital de Culebras

Municipalidad Distrital de Culebras		
	Fecha de Creación	20 de Diciembre de 1984
	Altitud	5 m.s.n.m.
	Área	631 Km ²
	Presupuesto 2008	S/. 5,709,081
Distrito clasificado como		Urbana
	Población	2,894 habitantes
	IDH	0.602
	Ingreso per Cápita	S/. 269

Desde el año 2003 hasta el 2008 el Presupuesto Público asignado a la Municipalidad Provincial de Culebras ha aumentado en 1305%. El mismo patrón de crecimiento que se observa para el Presupuesto Público se observa en el Presupuesto Público por Km².





Fuente: MEF
Elaboración: CAD Ciudadanos al Día

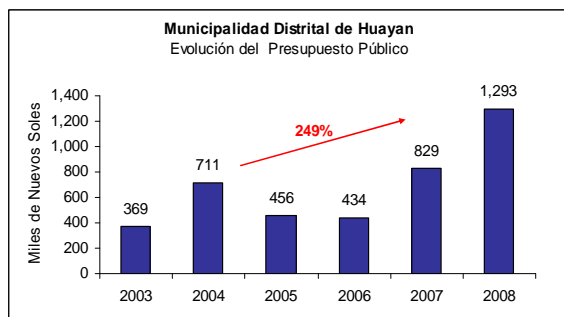


Fuente: MEF
Elaboración: CAD Ciudadanos al Día

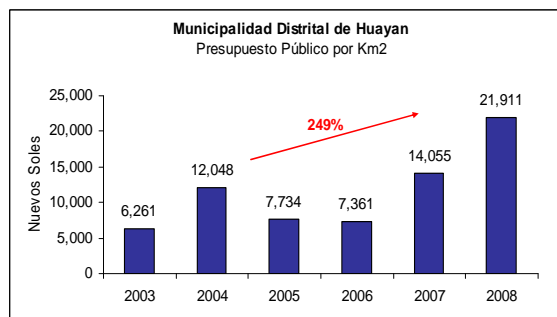
Municipalidad Distrital de Huayan

Municipalidad Distrital de Huayan		
	Fecha de Creación	21 de Diciembre de 1907
	Altitud	2,706 m.s.n.m.
	Área	59 Km ²
	Presupuesto 2008	S/. 1,292,543
Distrito clasificado como		Rural
	Población	1,157 habitantes
	IDH	0.584
	Ingreso per Cápita	S/. 243

Desde el año 2003 hasta el 2008 el Presupuesto Público asignado a la Municipalidad Distrital de Huayan ha aumentado en 249%. El mismo patrón de crecimiento que se observa para el Presupuesto Público se observa en el Presupuesto Público por Km².





Fuente: MEF
Elaboración: CAD Ciudadanos al Día

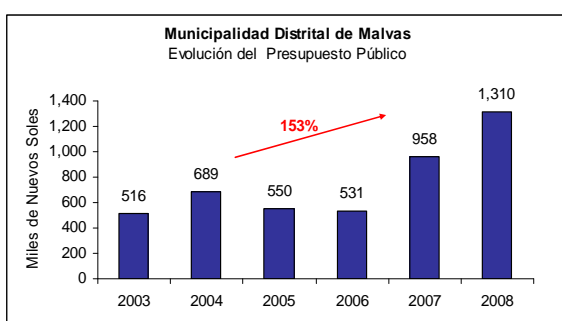


Fuente: MEF
Elaboración: CAD Ciudadanos al Día

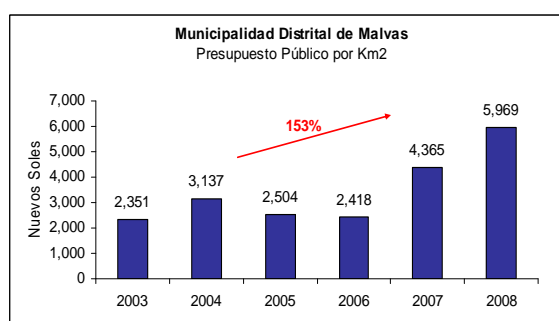
Municipalidad Distrital de Malvas

Municipalidad Distrital de Malvas		
	Fecha de Creación	10 de Febrero de 1892
	Altitud	3,106 m.s.n.m.
	Área	220 Km ²
	Presupuesto 2008	S/. 1,310,348
	Distrito clasificado como	Rural
	Población	1,110 habitantes
	IDH	0.604
	Ingreso per Cápita	S/. 281

Desde el año 2003 hasta el 2008 el Presupuesto Público asignado a la Municipalidad Distrital de Malvas ha aumentado en 153%. El mismo patrón de crecimiento que se observa para el Presupuesto Público se observa en el Presupuesto Público por Km².




Fuente: MEF
Elaboración: CAD Ciudadanos al Día



Fuente: MEF
Elaboración: CAD Ciudadanos al Día

Presupuesto Público asignado a las municipalidades distritales y provinciales de la Provincia de Huarney

 Evolución del Presupuesto Público asignado a la Provincia de Huarney 2003-2008						
(montos en nuevos soles)						
Municipalidad	2003	2004	2005	2006	2007	2008
Provincia de Huarney	4,691,817	8,093,840	7,138,809	8,669,190	14,615,984	22,176,169
Municipalidad Provincial de Huarney	3,062,587	5,400,619	5,065,211	6,050,710	8,138,285	12,537,090
Municipalidad Distrital de Cochapeti	337,668	637,484	445,655	425,874	893,734	1,327,107
Municipalidad Distrital de Culebras	406,068	656,289	622,045	1,227,679	3,796,565	5,709,081
Municipalidad Distrital de Huayan	369,345	710,722	456,213	434,226	829,132	1,292,543
Municipalidad Distrital de Malvas	516,149	688,726	549,685	530,701	958,268	1,310,348

Fuente: MEF, Dirección Nacional de Presupuesto Público. Datos del 2000 al 2008, Ley del Presupuesto.
Elaboración: CAD Ciudadanos al Día